

# GEODETICKÉ ÚDAJE

Výpis z databáze Železničního bodového pole

Databáze: **szgdb** ----- Umístěná v: szg0000plznt180.d01.uadf.cz : 5432

Pracoviště: **SŽG, pracoviště Olomouc** - 01. 10. 2021 08:34:56 - Gavlík, Jakub

**!!! NEŘÍZENÁ KOPIE !!!**

str. 1/9

**Traťový úsek:** **1371** Lipová Lázně (mimo) - Bernartice u Javorníka (mimo)  
**Definiční úsek:** **08** Žulová - Velká Kraš  
**Číslo bodu:** **610** km: **16,080** Katastrální území: Tomíkovice

**Souřadnice JTSK**

Y = 548673,194

X = 1038947,419

Nadm. výška 310,436

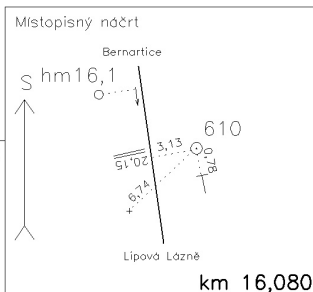
**Souřadnice ETRS89**

Latitude

Longitude

El. High

Nárys nebo detail



**Výškový systém:** Bpv

**Typ určení výšky:** Nivelací

**Typ určení bodu:** POL

**Třída přesnosti:** 2

**Splnění TKP:** ANO

**Druh stabilizace:** M2

**Poznámka:** měřický hřeb - kámen M2: OTZ

**Vyhotovil:** Zeměměřictví Olšar

**Platnost (od – do):** 30. 11. 2015 -

**Transformační klíč:**

**Původ bodu:** ZBP1371KM001-026\_EX

**Traťový úsek:** **1371** Lipová Lázně (mimo) - Bernartice u Javorníka (mimo)  
**Definiční úsek:** **08** Žulová - Velká Kraš  
**Číslo bodu:** **611** km: **16,260** Katastrální území: Tomíkovice

**Souřadnice JTSK**

Y = 548595,036

X = 1038787,979

Nadm. výška 307,545

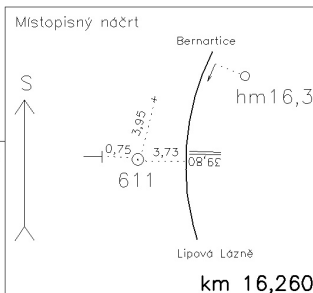
**Souřadnice ETRS89**

Latitude

Longitude

El. High

Nárys nebo detail



**Výškový systém:** Bpv

**Typ určení výšky:** Nivelací

**Typ určení bodu:** POL

**Třída přesnosti:** 2

**Splnění TKP:** ANO

**Druh stabilizace:** M2

**Poznámka:** měřický hřeb - kámen M2: OTZ

**Vyhotovil:** Zeměměřictví Olšar

**Platnost (od – do):** 30. 11. 2015 -

**Transformační klíč:**

**Původ bodu:** ZBP1371KM001-026\_EX

# GEODETICKÉ ÚDAJE

Výpis z databáze Železničního bodového pole

Databáze: **szgdb** ----- Umístěná v: szg0000plznt180.d01.uadf.cz : 5432

Pracoviště: **SŽG, pracoviště Olomouc** - 01. 10. 2021 08:34:56 - Gavlík, Jakub

**!!! NEŘÍZENÁ KOPIE !!!**

str. 2/9

**Traťový úsek:** **1371** Lipová Lázně (mimo) - Bernartice u Javorníka (mimo)  
**Definiční úsek:** **08** Žulová - Velká Kraš  
**Číslo bodu:** **612** km: **16,407** Katastrální území: Tomíkovice

**Souřadnice JTSK**

Y = 548512,287

X = 1038665,497

Nadm. výška 305,775

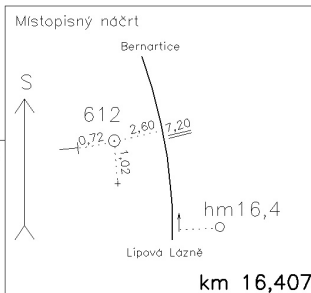
**Souřadnice ETRS89**

Latitude

Longitude

El. High

Nárys nebo detail



km 16,407

**Výškový systém:** Bpv

**Typ určení výšky:** Nivelací

**Typ určení bodu:** POL

**Třída přesnosti:** 2

**Splnění TKP:** ANO

**Druh stabilizace:** M2

**Poznámka:** měřický hřeb - kámen M2: OTZ

**Vyhotovil:** Zeměměřictví Olšar

**Platnost (od – do):** 30. 11. 2015 -

**Transformační klíč:**

**Původ bodu:** ZBP1371KM001-026\_EX



**Traťový úsek:** **1371** Lipová Lázně (mimo) - Bernartice u Javorníka (mimo)  
**Definiční úsek:** **08** Žulová - Velká Kraš  
**Číslo bodu:** **613** km: **16,555** Katastrální území: Kobylá nad Vidnavkou

**Souřadnice JTSK**

Y = 548453,776

X = 1038528,874

Nadm. výška 304,848

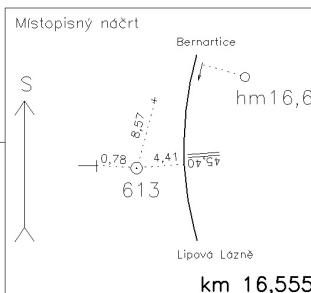
**Souřadnice ETRS89**

Latitude

Longitude

El. High

Nárys nebo detail



km 16,555

**Výškový systém:** Bpv

**Typ určení výšky:** Nivelací

**Typ určení bodu:** POL

**Třída přesnosti:** 2

**Splnění TKP:** ANO

**Druh stabilizace:** M2

**Poznámka:** měřický hřeb - kámen M2: OTZ

**Vyhotovil:** Zeměměřictví Olšar

**Platnost (od – do):** 30. 11. 2015 -

**Transformační klíč:**

**Původ bodu:** ZBP1371KM001-026\_EX



# GEODETICKÉ ÚDAJE

Výpis z databáze Železničního bodového pole

Databáze: **szgdb** ----- Umístěná v: szg0000plznt180.d01.uadf.cz : 5432

Pracoviště: **SŽG, pracoviště Olomouc** - 01. 10. 2021 08:34:56 - Gavlík, Jakub

**!!! NEŘÍZENÁ KOPIE !!!**

str. 3/9

**Traťový úsek:** **1371** Lipová Lázně (mimo) - Bernartice u Javorníka (mimo)  
**Definiční úsek:** **08** Žulová - Velká Kraš  
**Číslo bodu:** **4004** km: **16,678** Katastrální území: Kobylá nad Vidnavkou

**Souřadnice JTSK**

Y = 548357,218

X = 1038451,392

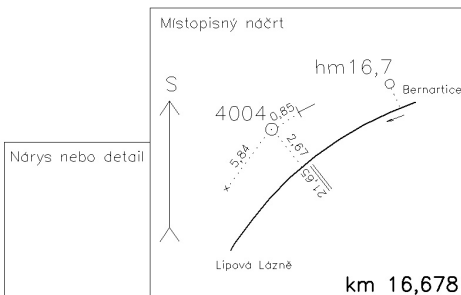
Nadm. výška 302,143

**Souřadnice ETRS89**

Latitude

Longitude

El. High



**Výškový systém:** Bpv  
**Typ určení výšky:** Trigonometricky  
**Typ určení bodu:** POL  
**Třída přesnosti:** 2  
**Splnění TKP:** ANO  
**Druh stabilizace:** M2

**Poznámka:** měřický hřeb - kámen M2: OTZ, Pozor - kámen je vyhnutý a v tomto stavu byl provizorně zaměřen za účelem plnění VZ, původní bod č.614

**Vyhotovil:** Chládek a Tintěra Havlíčkův Brod, a.s.

**Platnost (od – do):** 5. 8. 2016 -

**Transformační klíč:**

**Původ bodu:** ZBP1371KM016-017\_EX

**Traťový úsek:** **1371** Lipová Lázně (mimo) - Bernartice u Javorníka (mimo)  
**Definiční úsek:** **08** Žulová - Velká Kraš  
**Číslo bodu:** **615** km: **16,906** Katastrální území: Kobylá nad Vidnavkou

**Souřadnice JTSK**

Y = 548146,432

X = 1038366,078

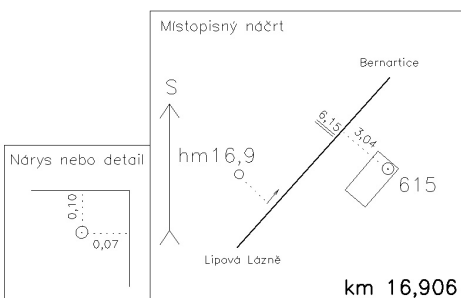
Nadm. výška 299,442

**Souřadnice ETRS89**

Latitude

Longitude

El. High



**Výškový systém:** Bpv  
**Typ určení výšky:** Nivelací  
**Typ určení bodu:** POL  
**Třída přesnosti:** 2  
**Splnění TKP:** ANO  
**Druh stabilizace:** hřeb

**Poznámka:** měřický hřeb v římse propustku: před přejezdem

**Vyhotovil:** Zeměměřictví Olšar

**Platnost (od – do):** 30. 11. 2015 -

**Transformační klíč:**

**Původ bodu:** ZBP1371KM001-026\_EX



# GEODETICKÉ ÚDAJE

Výpis z databáze Železničního bodového pole

Databáze: **szgdb** ----- Umístěná v: szg0000plznt180.d01.uadf.cz : 5432

Pracoviště: **SŽG, pracoviště Olomouc** - 01. 10. 2021 08:34:56 - Gavlík, Jakub

**!!! NEŘÍZENÁ KOPIE !!!**

str. 4/9

**Traťový úsek:** **1371** Lipová Lázně (mimo) - Bernartice u Javorníka (mimo)  
**Definiční úsek:** **08** Žulová - Velká Kraš  
**Číslo bodu:** **616** km: **17,103** Katastrální území: Kobylá nad Vidnavkou

**Souřadnice JTSK**

Y = 547970,297

X = 1038284,146

Nadm. výška 296,797

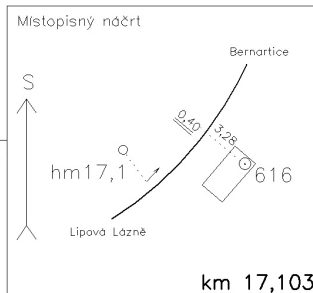
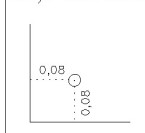
**Souřadnice ETRS89**

Latitude

Longitude

El. High

Nárys nebo detail



**Výškový systém:** Bpv

**Typ určení výšky:** Nivelací

**Typ určení bodu:** GNSS

**Třída přesnosti:** 1

**Splnění TKP:** ANO

**Druh stabilizace:** hřeb

**Poznámka:** měřický hřeb v římse propustku: za přejezdem

**Vyhotovil:** Zeměměřictví Olšar

**Platnost (od – do):** 30. 11. 2015 -

**Transformační klíč:**

**Původ bodu:** ZBP1371KM001-026\_EX

**Traťový úsek:** **1371** Lipová Lázně (mimo) - Bernartice u Javorníka (mimo)  
**Definiční úsek:** **08** Žulová - Velká Kraš  
**Číslo bodu:** **617** km: **17,207** Katastrální území: Kobylá nad Vidnavkou

**Souřadnice JTSK**

Y = 547882,432

X = 1038202,973

Nadm. výška 296,669

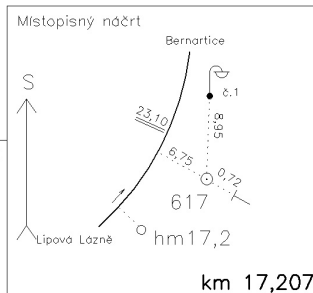

**Souřadnice ETRS89**

Latitude

Longitude

El. High

Nárys nebo detail



**Výškový systém:** Bpv

**Typ určení výšky:** Nivelací

**Typ určení bodu:** POL

**Třída přesnosti:** 2

**Splnění TKP:** ANO

**Druh stabilizace:** M2

**Poznámka:** měřický hřeb - kámen M2: OTZ

**Vyhotovil:** Zeměměřictví Olšar

**Platnost (od – do):** 30. 11. 2015 -

**Transformační klíč:**

**Původ bodu:** ZBP1371KM001-026\_EX

# GEODETICKÉ ÚDAJE

Výpis z databáze Železničního bodového pole

Databáze: **szgdb** ----- Umístěná v: szg0000plznt180.d01.uadf.cz : 5432

Pracoviště: **SŽG, pracoviště Olomouc** - 01. 10. 2021 08:34:56 - Gavlík, Jakub

**!!! NEŘÍZENÁ KOPIE !!!**

str. 5/9

**Traťový úsek:** **1371** Lipová Lázně (mimo) - Bernartice u Javorníka (mimo)  
**Definiční úsek:** **08** Žulová - Velká Kraš  
**Číslo bodu:** **618** km: **17,371** Katastrální území: Kobylá nad Vidnavkou

**Souřadnice JTSK**

Y = 547817,029

X = 1038064,238

Nadm. výška 295,358


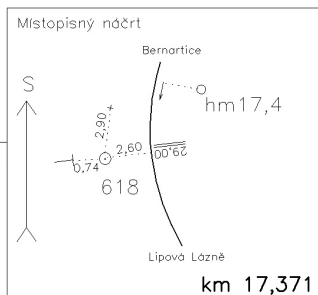
**Souřadnice ETRS89**

Latitude

Longitude

El. High

Nárys nebo detail



**Výškový systém:** Bpv

**Typ určení výšky:** Nivelací

**Typ určení bodu:** POL

**Třída přesnosti:** 2

**Splnění TKP:** ANO

**Druh stabilizace:** M2

**Poznámka:** měřický hřeb - kámen M2: OTZ

**Vyhotovil:** Zeměměřictví Olšar

**Platnost (od – do):** 30. 11. 2015 -

**Transformační klíč:**

**Původ bodu:** ZBP1371KM001-026\_EX

**Traťový úsek:** **1371** Lipová Lázně (mimo) - Bernartice u Javorníka (mimo)  
**Definiční úsek:** **08** Žulová - Velká Kraš  
**Číslo bodu:** **619** km: **17,542** Katastrální území: Kobylá nad Vidnavkou

**Souřadnice JTSK**

Y = 547697,319

X = 1037941,992

Nadm. výška 293,622

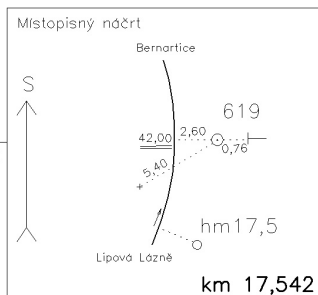
**Souřadnice ETRS89**

Latitude

Longitude

El. High

Nárys nebo detail



**Výškový systém:** Bpv

**Typ určení výšky:** Nivelací

**Typ určení bodu:** POL

**Třída přesnosti:** 2

**Splnění TKP:** ANO

**Druh stabilizace:** M2

**Poznámka:** měřický hřeb - kámen M2: OTZ

**Vyhotovil:** Zeměměřictví Olšar

**Platnost (od – do):** 30. 11. 2015 -

**Transformační klíč:**

**Původ bodu:** ZBP1371KM001-026\_EX

# GEODETICKÉ ÚDAJE

Výpis z databáze Železničního bodového pole

Databáze: **szgdb** ----- Umístěná v: szg0000plznt180.d01.uadf.cz : 5432

Pracoviště: **SŽG, pracoviště Olomouc** - 01. 10. 2021 08:34:56 - Gavlík, Jakub

**!!! NEŘÍZENÁ KOPIE !!!**

str. 6/9

**Traťový úsek:** **1371** Lipová Lázně (mimo) - Bernartice u Javorníka (mimo)  
**Definiční úsek:** **08** Žulová - Velká Kraš  
**Číslo bodu:** **620** km: **17,830** Katastrální území: Kobylá nad Vidnavkou

**Souřadnice JTSK**

Y = 547587,775

X = 1037668,890

Nadm. výška 288,822

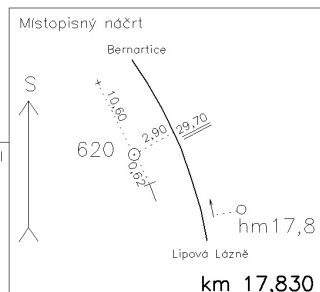
**Souřadnice ETRS89**

Latitude

Longitude

El. High

Nárys nebo detail



**Výškový systém:** Bpv

**Typ určení výšky:** Nivelací

**Typ určení bodu:** POL

**Třída přesnosti:** 2

**Splnění TKP:** ANO

**Druh stabilizace:** M2

**Poznámka:** měřický hřeb - kámen M2: OTZ

**Vyhotovil:** Zeměměřictví Olšar

**Platnost (od – do):** 30. 11. 2015 -

**Transformační klíč:**

**Původ bodu:** ZBP1371KM001-026\_EX

**Traťový úsek:** **1371** Lipová Lázně (mimo) - Bernartice u Javorníka (mimo)  
**Definiční úsek:** **08** Žulová - Velká Kraš  
**Číslo bodu:** **621** km: **18,031** Katastrální území: Kobylá nad Vidnavkou

**Souřadnice JTSK**

Y = 547561,564

X = 1037476,517

Nadm. výška 286,096

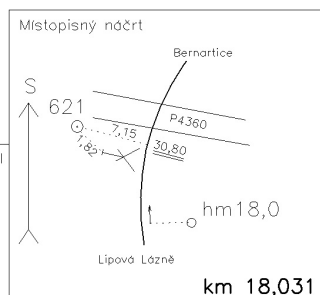
**Souřadnice ETRS89**

Latitude

Longitude

El. High

Nárys nebo detail



**Výškový systém:** Bpv

**Typ určení výšky:** Nivelací

**Typ určení bodu:** GNSS

**Třída přesnosti:** 1

**Splnění TKP:** ANO

**Druh stabilizace:** M2

**Poznámka:** měřický hřeb - kámen M2: OTZ

**Vyhotovil:** Zeměměřictví Olšar

**Platnost (od – do):** 30. 11. 2015 -

**Transformační klíč:**

**Původ bodu:** ZBP1371KM001-026\_EX



# GEODETICKÉ ÚDAJE

Výpis z databáze Železničního bodového pole

Databáze: **szgdb** ----- Umístěná v: szg0000plznt180.d01.uadf.cz : 5432

Pracoviště: **SŽG, pracoviště Olomouc** - 01. 10. 2021 08:34:56 - Gavlík, Jakub

**!!! NEŘÍZENÁ KOPIE !!!**

str. 7/9

**Traťový úsek:** **1371** Lipová Lázně (mimo) - Bernartice u Javorníka (mimo)  
**Definiční úsek:** **08** Žulová - Velká Kraš  
**Číslo bodu:** **622** km: **18,247** Katastrální území: Kobylá nad Vidnavkou

**Souřadnice JTSK**

Y = 547492,609

X = 1037277,081

Nadm. výška 284,202

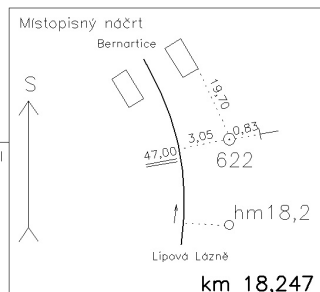
**Souřadnice ETRS89**

Latitude

Longitude

El. High

Nárys nebo detail



Výškový systém: Bpv

Typ určení výšky: Nivelací

Typ určení bodu: POL

Třída přesnosti: 2

Splnění TKP: ANO

Druh stabilizace: M2

Poznámka: měřický hřeb - kámen M2: OTZ

Vyhotovil: Zeměměřictví Olšar

Platnost (od – do): 30. 11. 2015 -

Transformační klíč:

Původ bodu: ZBP1371KM001-026\_EX

**Traťový úsek:** **1371** Lipová Lázně (mimo) - Bernartice u Javorníka (mimo)  
**Definiční úsek:** **08** Žulová - Velká Kraš  
**Číslo bodu:** **623** km: **18,370** Katastrální území: Kobylá nad Vidnavkou

**Souřadnice JTSK**

Y = 547556,482

X = 1037173,830

Nadm. výška 283,654

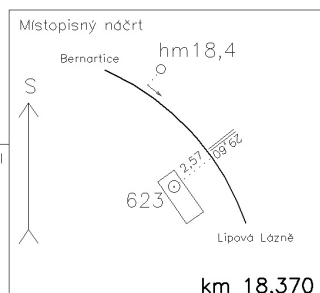
**Souřadnice ETRS89**

Latitude

Longitude

El. High

Nárys nebo detail



Výškový systém: Bpv

Typ určení výšky: Nivelací

Typ určení bodu: POL

Třída přesnosti: 2

Splnění TKP: ANO

Druh stabilizace: hřeb

Poznámka: měřický hřeb v římse propustku

Vyhotovil: Zeměměřictví Olšar

Platnost (od – do): 30. 11. 2015 -

Transformační klíč:

Původ bodu: ZBP1371KM001-026\_EX

# GEODETICKÉ ÚDAJE

Výpis z databáze Železničního bodového pole

Databáze: **szgdb** ----- Umístěná v: szg0000plznt180.d01.uadf.cz : 5432

Pracoviště: **SŽG, pracoviště Olomouc** - 01. 10. 2021 08:34:56 - Gavlík, Jakub

**!!! NEŘÍZENÁ KOPIE !!!**

str. 8/9

**Traťový úsek:** **1371** Lipová Lázně (mimo) - Bernartice u Javorníka (mimo)  
**Definiční úsek:** **08** Žulová - Velká Kraš  
**Číslo bodu:** **624** km: **18,516** Katastrální území: Kobylá nad Vidnavkou

**Souřadnice JTSK**

Y = 547665,109

X = 1037085,113

Nadm. výška 282,383

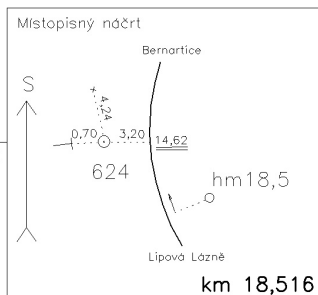
**Souřadnice ETRS89**

Latitude

Longitude

El. High

Nárys nebo detail



**Výškový systém:** Bpv

**Typ určení výšky:** Nivelací

**Typ určení bodu:** POL

**Třída přesnosti:** 2

**Splnění TKP:** ANO

**Druh stabilizace:** M2

**Poznámka:** měřický hřeb - kámen M2: OTZ

**Vyhotovil:** Zeměměřictví Olšar

**Platnost (od – do):** 30. 11. 2015 -

**Transformační klíč:**

**Původ bodu:** ZBP1371KM001-026\_EX

**Traťový úsek:** **1371** Lipová Lázně (mimo) - Bernartice u Javorníka (mimo)  
**Definiční úsek:** **08** Žulová - Velká Kraš  
**Číslo bodu:** **625** km: **18,598** Katastrální území: Kobylá nad Vidnavkou

**Souřadnice JTSK**

Y = 547701,133

X = 1037003,635

Nadm. výška 282,000

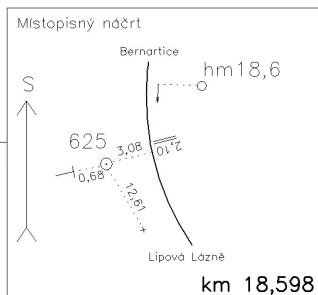
**Souřadnice ETRS89**

Latitude

Longitude

El. High

Nárys nebo detail



**Výškový systém:** Bpv

**Typ určení výšky:** Nivelací

**Typ určení bodu:** POL

**Třída přesnosti:** 2

**Splnění TKP:** ANO

**Druh stabilizace:** M2

**Poznámka:** měřický hřeb - kámen M2: OTZ

**Vyhotovil:** Zeměměřictví Olšar

**Platnost (od – do):** 30. 11. 2015 -

**Transformační klíč:**

**Původ bodu:** ZBP1371KM001-026\_EX



## GEODETICKÉ ÚDAJE

Výpis z databáze Železničního bodového pole

Databáze: **szgdb** ----- Umístěná v: szg0000plznt180.d01.uadf.cz : 5432

Pracoviště: **SŽG, pracoviště Olomouc** - 01. 10. 2021 08:34:56 - Gavlík, Jakub

**!!! NEŘÍZENÁ KOPIE !!!**

str. 9/9

<i>Traťový úsek:</i>	<b>1371</b>	Lipová Lázně (mimo) - Bernartice u Javorníka (mimo)
<i>Definiční úsek:</i>	<b>08</b>	Žulová - Velká Kraš
<i>Číslo bodu:</i>	<b>626</b>	km: <b>18,735</b> Katastrální území: Kobylá nad Vidnavkou

**Souřadnice JTSK**

Y = 547696,017

X = 1036865,586

Nadm. výška 280,841

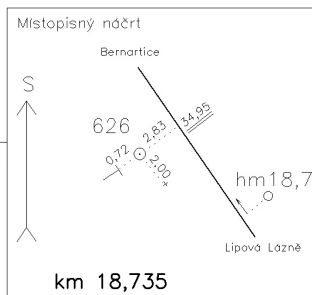
**Souřadnice ETRS89**

Latitude

Longitude

El. High

Nárys nebo detail



*Výškový systém:* Bpv

*Typ určení výšky:* Nivelací

*Typ určení bodu:* GNSS

*Třída přesnosti:* 1

*Splnění TKP:* ANO

*Druh stabilizace:* M2

*Poznámka:* měřický hřeb - kámen M2: OTZ

*Vyhotovil:* Zeměměřictví Olšar

*Platnost (od – do):* 30. 11. 2015 -

*Transformační klíč:*

*Původ bodu:* ZBP1371KM001-026\_EX